













**B-4 Carte de zonage de la Communauté rurale de Beaubassin-est /
B-4 Beaubassin East Rural Community Zoning Map**

CARTE / MAP B-4

**Carte de zonage
de la Communauté
rurale de Beaubassin-est /
Beaubassin East Rural
Community Zoning Map**


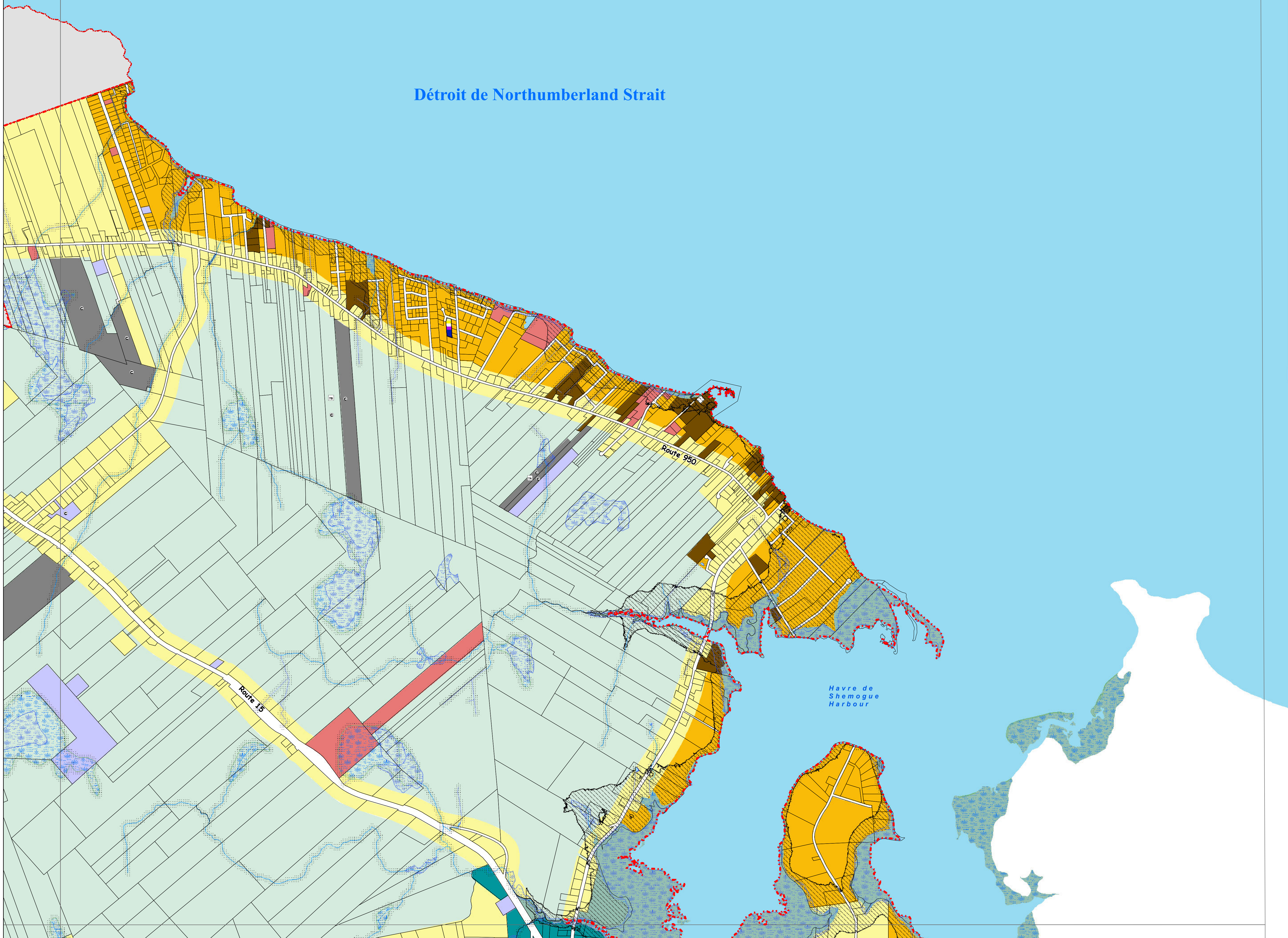
ZONES

-  RR-Résidentielle rurale /
RR-Rural Residential
-  RC-Résidentielle côtière /
CR-Coastal Residential
-  CG-Commerce général /
GC-General Commercial
-  CC-Centre communautaire /
CC-Community Centre
-  I-Industrie / I-Industry
-  E-Préservation de l'environnement /
E-Environment Conservation
-  DR-Développement des ressources /
RD-Resource Development
-  EIR-Exploitation intensive des ressources /
IRE-intensive Ressource Exploitation Zone
-  AI-Aménagement intégré /
ID-Integrated Development Zone
-  P-Portuaire / P-Harbour

 30m : Secteur assujéti au Règlement sur la modification
des cours d'eau et des terres humides
 30m : Loi sur l'assainissement de l'eau, 2003-16
30m : Area subject to the Waterscourse and
Wetland Alteration Regulation - Clean Water Act, 2003-16

 Rezonage Soumis avec Conditions /
Subject Rezoning with Conditions

 ENM - Élévation du niveau de la mer
SLR - Sea Level Rise



Carte préparée par:

Regional Service Commission
Commission de services régionaux
J. Couturier,
Date / Date: janvier 2011 / January 2011
Print / Imprimé: 04 avril 2013
Update: avril 2013 / April 2013

1:15 000
mètre / metre
280 140 0 280 560 840 1 120

Date / Date: Le 13 octobre 2007 / October 13, 2007
Revision: 04 avril 2013, C:\Users\Annee13\ArcView_Dbase\Planning\CRBe\Zonage\BE\Avril13\B4
(FORMAT26x34) Echelle / Scale: 1:15000