















Annexe A

Mars / March 2009

Village de Memramcook




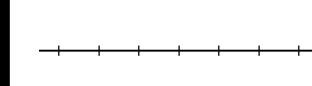
LÉGENDE / LEGEND ZONAGE / ZONING


	RR Résidentielle rurale / Rural Residential
	R1 Résidentielle R1 / Residential R1
	R2 Résidentielle R2 / Residential R2
	CG Commerce général / General Commercial
	SC Services collectifs / Institutional Services
	IS Industrie / Industry
	E Préservation de l'environnement / Environment Conservation
	EIR Exploitation intensive des ressources / Intensive Resource Exploitation Zone
	IRE Développement des ressources / Resource Development
	DR Aménagement intégré / Integrated Development Zone
	RD IA ID
	PA Projet d'aménagement / Development Schemes
	DS Rue, rue future, accès / Street, Future Street, Access
	L Lagune / Lagoon

30m Tampon
30m Buffer

Secteur assujéti au Règlement sur la modification des cours d'eau et des terres humides. Loi sur l'assainissement de l'eau 2003-16.
Area subject to the Watercourse and Wetland Alteration Regulation Clean Water Act 2003-16

BORNES / BOUNDARIES

	Municipalité / Municipality
	Ligne de transport d'énergie / Power line
	Voie ferrée / Railroad
	Terrains sous le Programme d'identification des terres agricoles (PITA) / Lands under the Farm Lands Identification Program (FLIP)



Carte préparée par: Maps prepared by:



J. Couturier, le 15 février 2008 / February 15, 2008
Révision / Revision: le mars 2009 / March, 2009

1:25 000

0 387,5 775 1 550 2 325 3 100
mètre / metre

